

交通規制のお知らせ 奈良マラソン2022

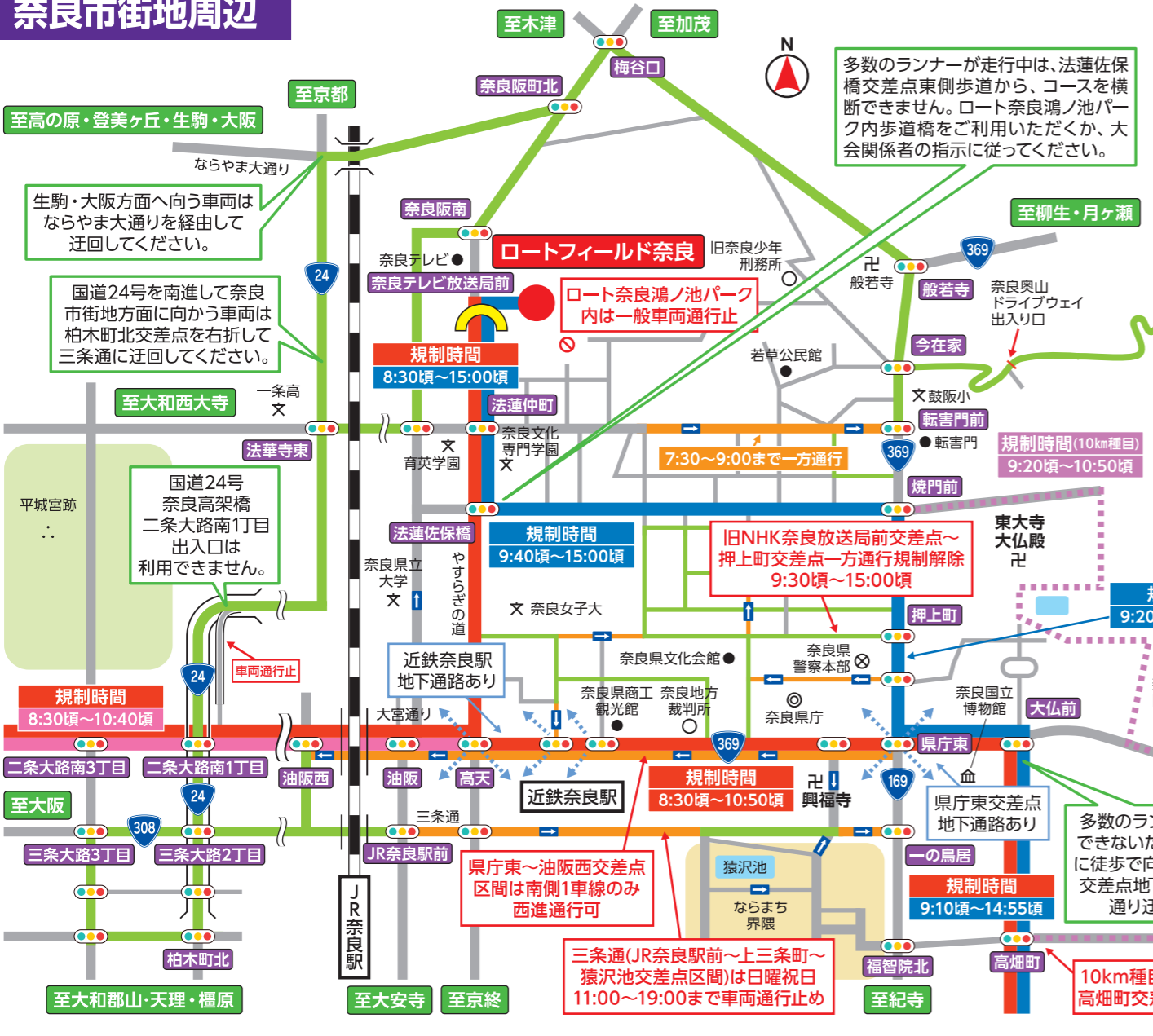
令和4年 12月11日(日)開催 9:00スタート(ロードフィールド奈良)

※当日は交通規制にご理解とご協力をお願いします。
※規制時間・規制区間は予定であり、変更されることがあります。

ランナーが走行中は自動車の通行や横断ができません(緊急自動車除く)。歩行者は、歩道橋、地下通路を利用して横断するか、または大会関係者の指示に従って横断して下さい。



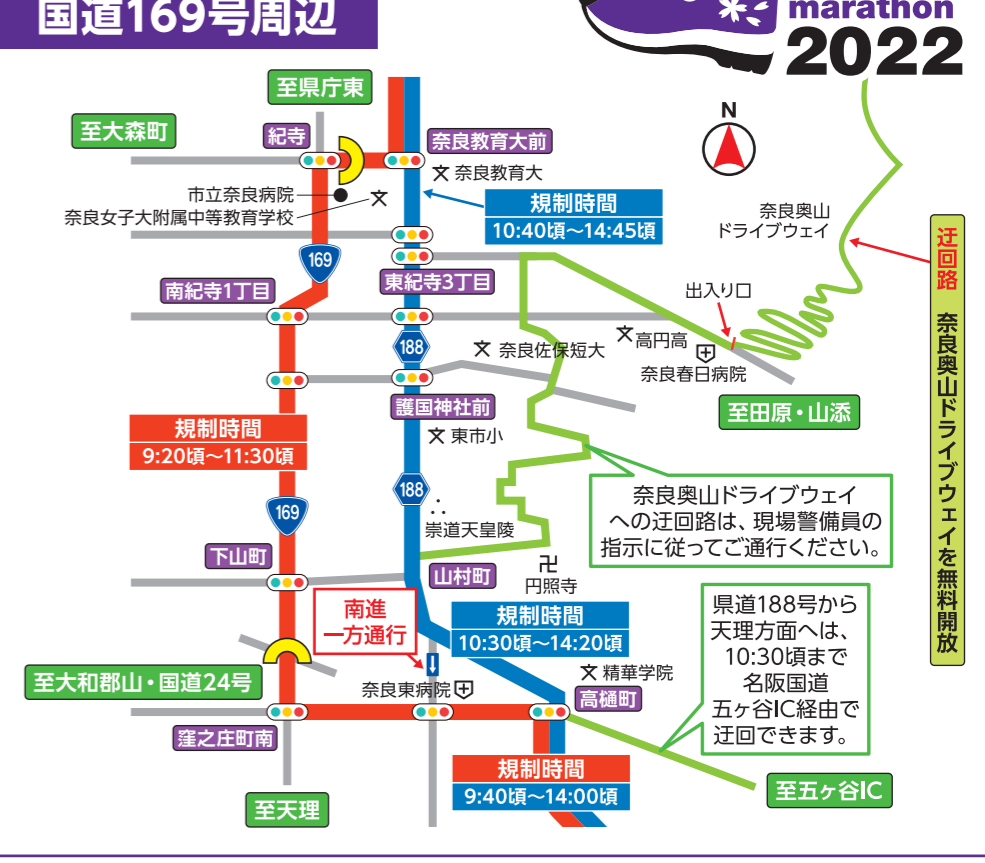
奈良市街地周辺



10:50頃~15:00頃までの交通規制



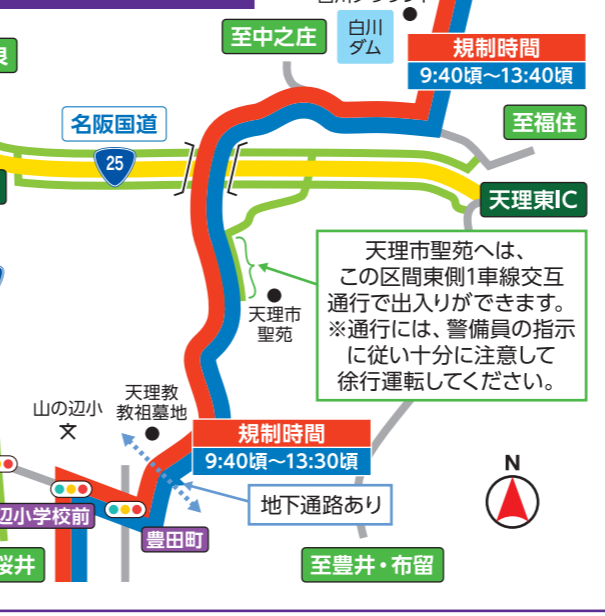
国道169号周辺



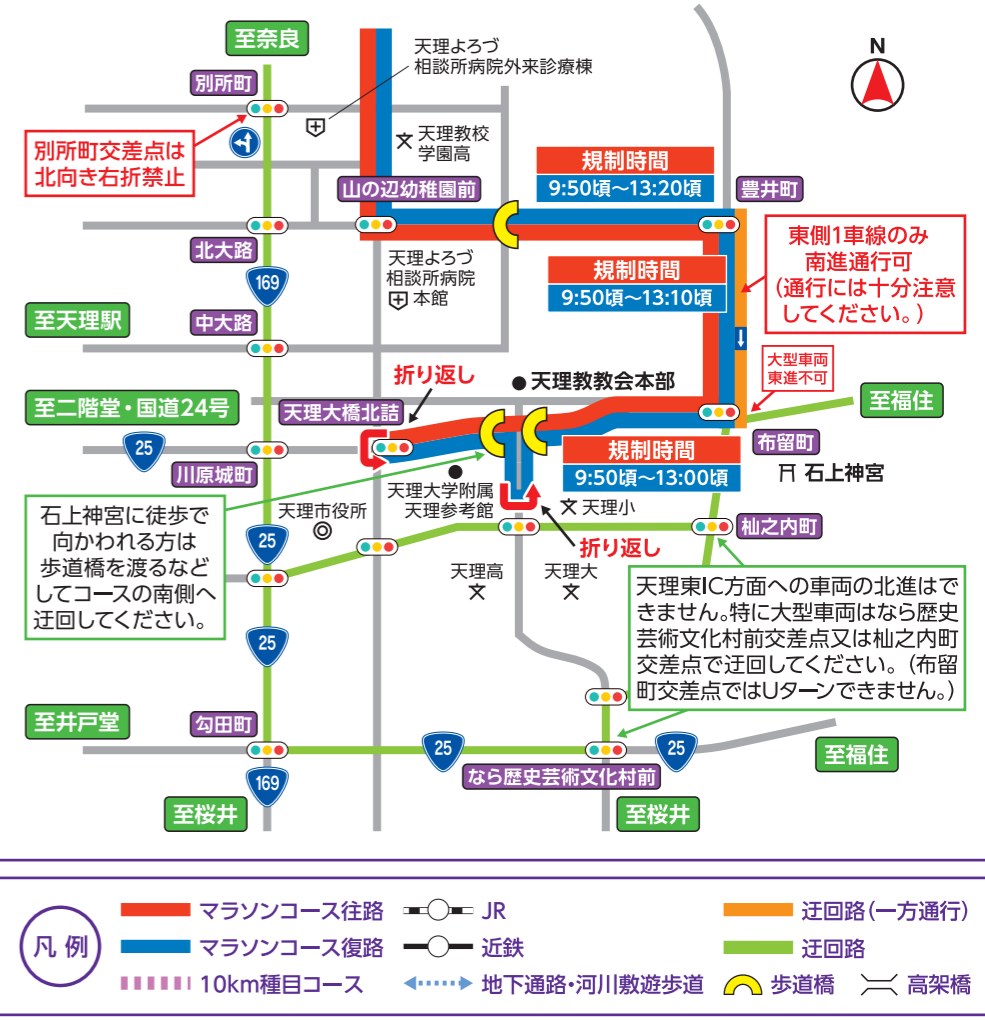
新大宮駅周辺



名阪国道周辺



天理市街地周辺



- 凡例
- マラソンコース往路 (Red line)
 - マラソンコース復路 (Blue line)
 - 10km種目コース (Dotted line)
 - JR (Railway symbol)
 - 近鉄 (Kintetsu symbol)
 - 地下通路・河川敷遊歩道 (Dashed line)
 - 迂回路(一方通行) (Green line with arrow)
 - 迂回路 (Green line)
 - 歩道橋 (Yellow bridge symbol)
 - 高架橋 (Grey bridge symbol)